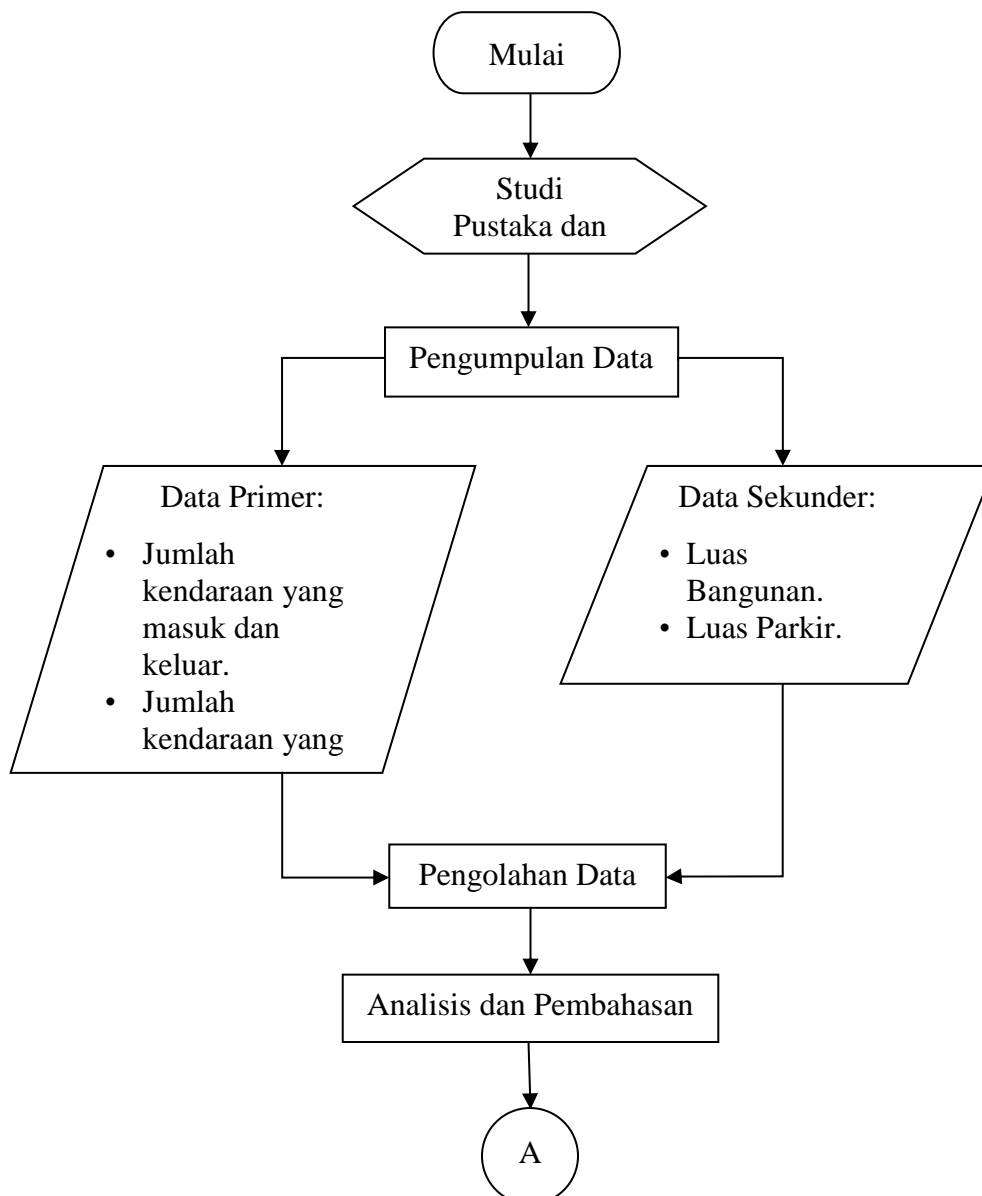


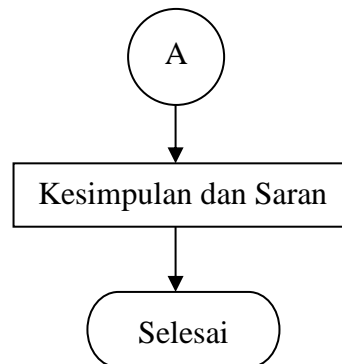
# BAB III

## METODE PENELITIAN

### 3.1. Kerangka Umum Penelitian

Penelitian ini dibuat dalam suatu tahapan-tahapan dengan tujuan untuk mempermudah dalam penyelesaiannya. Tahapan-tahapan ini dibuat secara teratur dan sistematis, baik dalam bentuk gagasan dan perencanaan maupun dalam pelaksanaan dan pembuatan keputusan. Pembuatan skripsi pada hakekatnya merupakan kegiatan dalam bentuk penelitian yang dilakukan berdasarkan program kerja yang berurutan dan saling berkait.





Gambar 3.1. Diagram Alur Pola Kerja

### 3.2. Lokasi Penelitian

#### a. Jogja Planning Galery

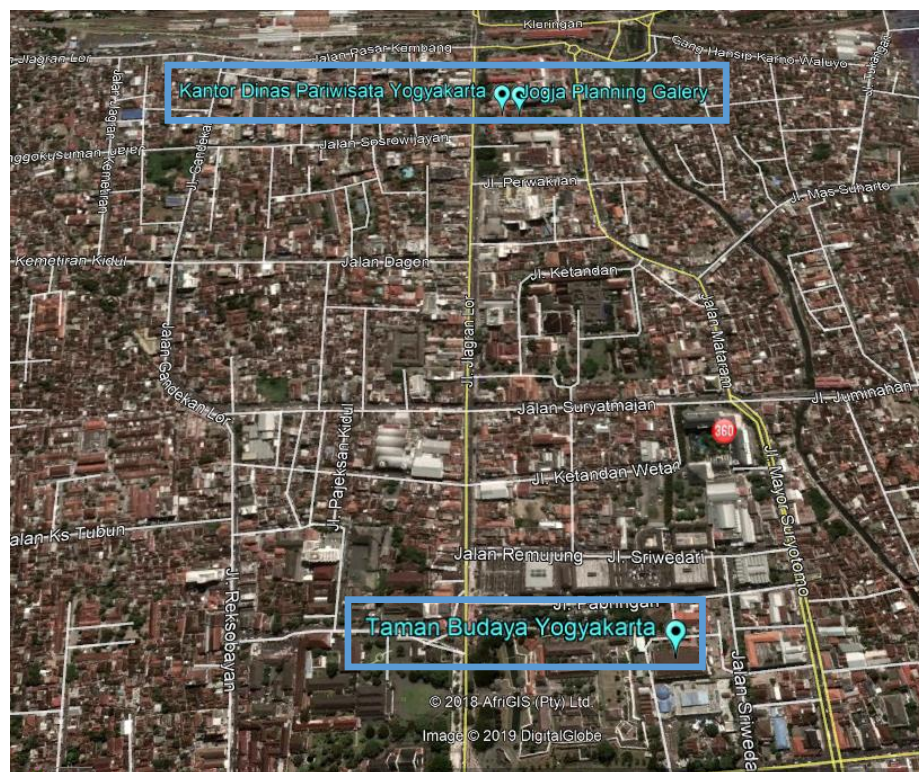
Dalam hal ini Pemda DIY berencana mendirikan Gedung Pusat Informasi Perencanaan Pembangunan Perkotaan Yogyakarta dan Kawasan Strategis (*Jogja Planning Galery*), sebagai lembaga atau pusat informasi yang diharapkan dapat memberikan informasi perencanaan pembangunan perkotaan Yogyakarta baik dulu, sekarang maupun masa depan. Rencananya gedung ini akan menggantikan posisi bangunan Dinas Pariwisata DIY yang terletak di Jln. Malioboro No. 56 Yogyakarta.

#### a. Taman Budaya Yogyakarta

Taman Budaya Yogyakarta adalah sarana wisata yang memiliki kompleks gedung yang berfungsi sebagai tempat pameran, pertunjukan, dan berbagai kegiatan seni lainnya. Terletak di Jalan Sri Wedani No 1, Ngupasan, Gondomanan, Kota Yogyakarta, Daerah Istimewa Yogyakarta 55122

#### b. Kantor Dinas Pariwisata Yogyakarta

Dinas Pariwisata memiliki tugas untuk melaksanakan urusan bidang pariwisata, kewenangan dekonsentrasi serta tugas pembantuan yang diberikan oleh pemerintah. Terletak di Jl. Malioboro No.56, Suryatmajan, Danurejan, Kota Yogyakarta, Daerah Istimewa Yogyakarta 55213.



Gambar 3.2. Lokasi Penelitian

### 3.3. Waktu Penelitian

Waktu penelitian di Taman Budaya Yogyakarta dilakukan pada tanggal 28 Oktober 2017 dari pukul 06.00 WIB – 24.00 WIB. Survey dilakukan pada hari tersebut, karena pada hari itu sedang ada kegiatan atau acara sehingga diharapkan akan mendapatkan data jumlah maksimal kendaraan ke tempat tersebut. Sedangkan penelitian di Kantor Dinas Pariwisata Yogyakarta dilakukan pada tanggal 30 Oktober 2017 dari jam 6 pagi sampai jam 6 malam. Dilakukan survey pada hari tersebut karena hari itu merupakan hari kerja sehingga diharapkan akan mendapatkan data jumlah maksimal kendaraan ke tempat tersebut.

### 3.4. Data Penelitian

Data-data masukan untuk analisis data meliputi data primer dan data sekunder.

- a. Data primer, data primer yang dibutuhkan adalah banyaknya tarikan pergerakan ke lokasi penelitian dengan menggunakan moda transportasi, yaitu sepeda motor (MC) dan mobil (LV).

- b. Data sekunder, data sekunder yang dibutuhkan adalah:
  - 1. Luas lahan
  - 2. Luas bangunan
  - 3. Luas parkir.

### **3.5. Alat Penelitian**

Peralatan yang dibutuhkan dalam penelitian ini adalah:

- a. Seperangkat alat tulis.
- b. Counter
- c. Formulir untuk mencatat kendaraan yang masuk dan keluar.

### **3.6. Prosedur Penelitian**

Prosedur penelitian yang dilakukan adalah melakukan pengumpulan data (primer dan sekunder) dimana data primer dikakukan dengan survey langsung di lapangan yang prosesnya yaitu mencatat kendaraan yang masuk oleh surveyor dengan menggunakan suatu formulir pencatatan kendaraan yang masuk ke Taman Budaya Yogyakarta dan Kantor Dinas Pariwisata Yogyakarta dan data sekunder dengan meminta data-data yang ada di tempat tersebut, seperti luas lahan, luas bangunan, dan data lainnya yang mendukung dalam penelitian ini. Sebelum survey dilakukan, para surveyor diberi penjelasan dan pengarahan tentang gambaran penelitian ini dan prosedur atau penelitiannya di lapangan, dengan tujuan untuk memperoleh data yang akurat di lapangan.