









LAMPIRAN

Lampiran 1. Tabel Hasil Survey Lapangan

Kenampakan pada objek citra skala 1: 25.000	Kondisi di Lapangan	Keterangan	
1			Koordinat : $7^{\circ}40'46.43''\text{S}$ $109^{\circ}10'39'24''\text{T}$ Lokasi : Hutan Lahan kering Srandil Glimpangsari, Adipala
2			Koordinat : $7^{\circ}39'24.9''\text{S}$ $109^{\circ}09'05.4''\text{T}$ Lokasi : Sawah jl. Blimbing, Pegadungan
3			Koordinat : $7^{\circ}37'56.4''\text{S}$ $109^{\circ}15'06.7''\text{T}$ Lokasi : Pemukiman Jl. Lawu, Kroya
4			Koordinat : $7^{\circ}40'18.1''\text{S}$ $109^{\circ}10'30.7''\text{T}$ Lokasi : Sungai jl Karangbenda, Adiraja

5



Koordinat :
7°42'32.63"S
109°23'1868"T
Lokasi :
Hutan Mangrove
Jl. Ayah-
Karangbolong,
Nusawungu

Lampiran 2. Peta Pola Rencana Tata Ruang Kabupaten Cilacap Tahun 2012-2031

